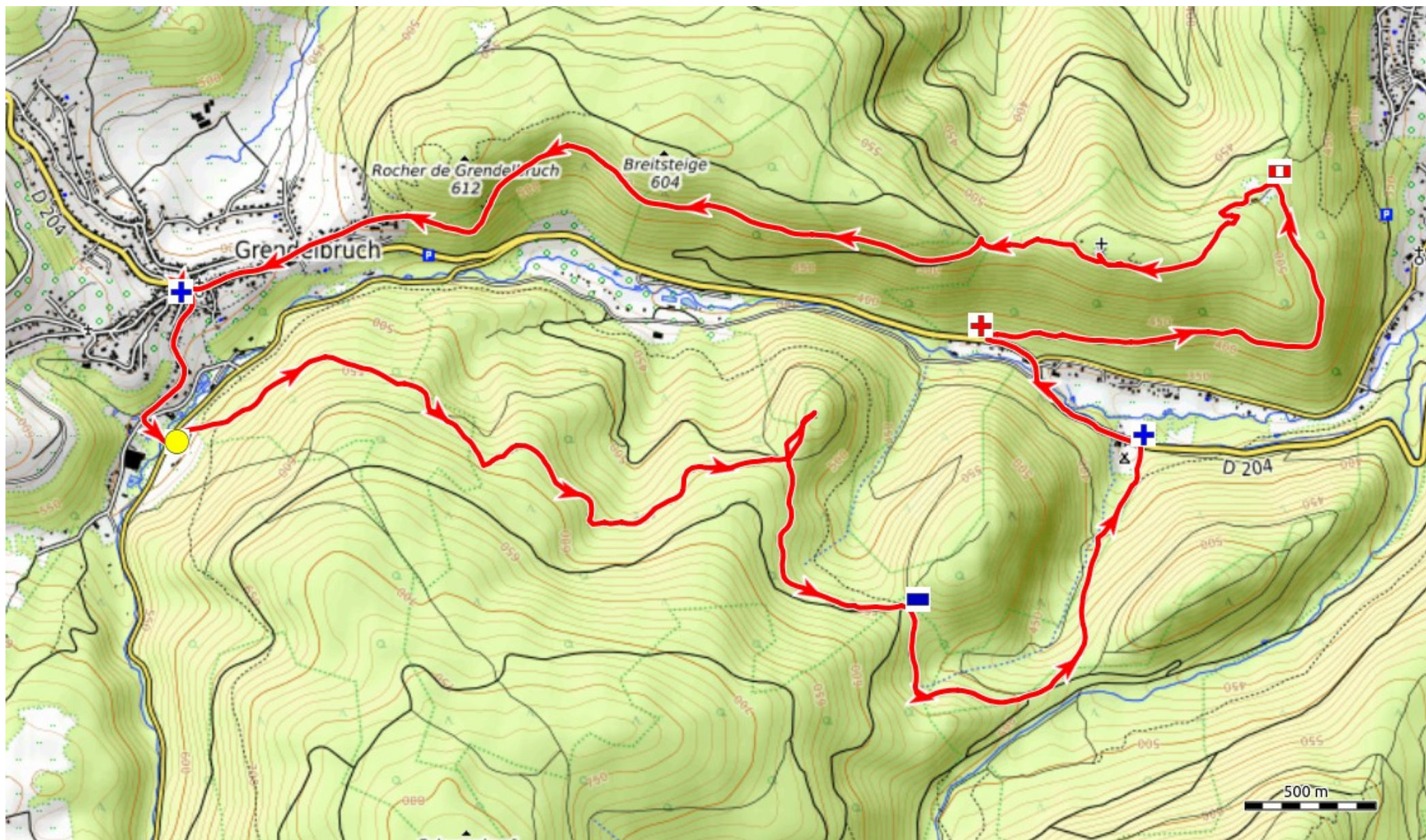










# Le Purpurkopf et le château de Guirbaden



## Itinéraire

Départ de Grendelbruch, derrière la mairie. Descendre devant l'église, direction . Face au majestueux manoir prendre la rue qui part à gauche. En débouchant sur la route du Champ-du-Feu, prendre à gauche puis en face le sentier qui part dans la forêt . Suivre ce balisage jusqu'au col du Purpurkopf, où une belle table vous attend si vous désirez pique-niquer.

À gauche un sentier part vers le Purpurkopf lui-même, un ancien camp celte. mais de nos jours il ne reste qu'un tas de pierres. Suivre ensuite la route forestière toujours avec . Au bout de deux kilomètres prendre à gauche le sentier , en réalité le GR 531. Continuer jusqu'à la route sur la route forestière. En arrivant à la route à gauche  jusqu'à la Fischhutte.

Au carrefour remonter vers Grendelbruch (à gauche). Au bout de 100 m vous trouverez le sentier  puis  qui vous mènera au [château de Guirbaden](#). Pour finir rentrée facile à Grendelbruch par .

Distance : 15,1 km

Dénivelé : 489 m