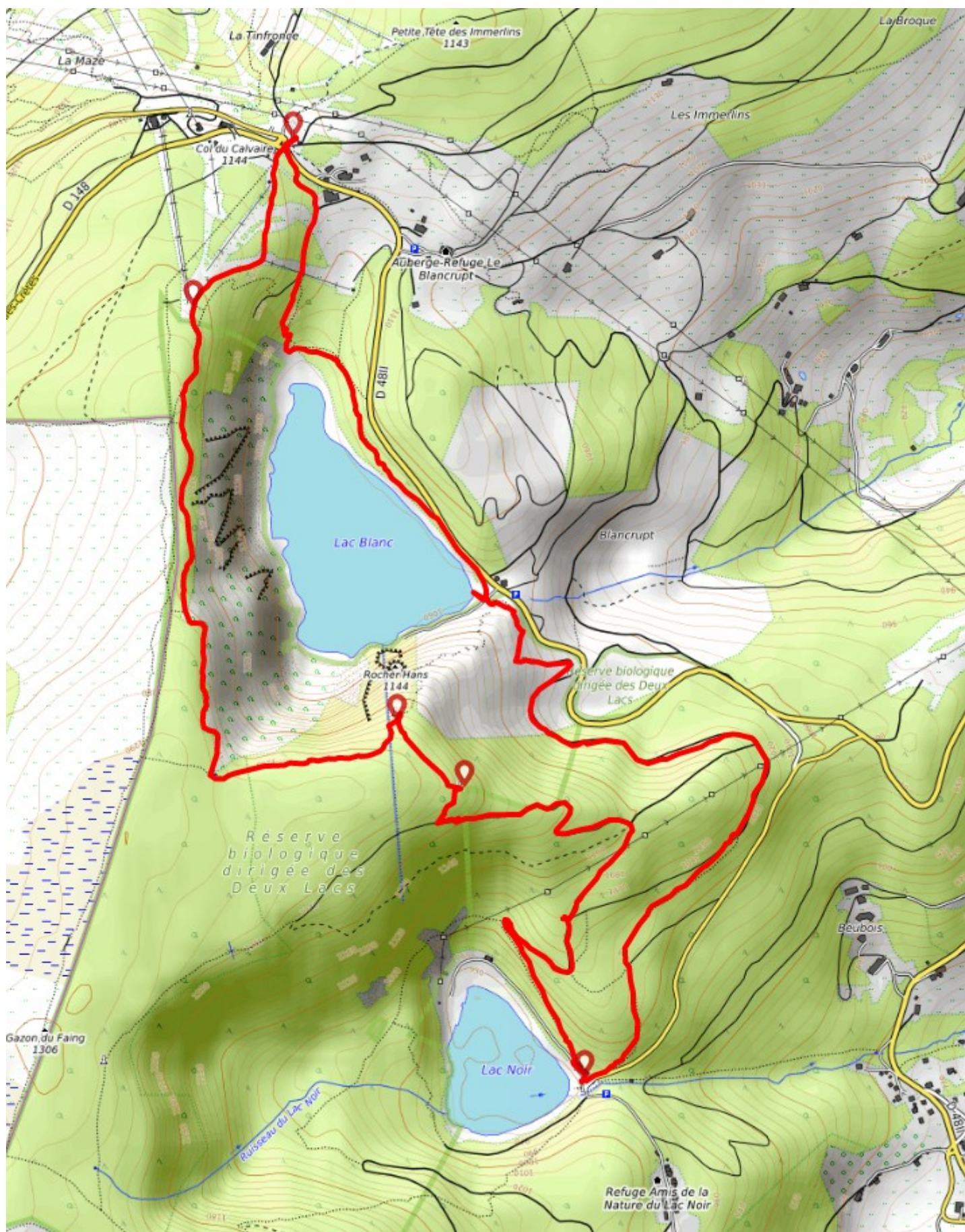






Lac blanc Lac noir




Itinéraire

Départ au col du Calvaire. Prendre  GR5 pour monter sur la crête en direction des Hautes-Chaumes. Assez rapidement suivre  en direction de l'observatoire Belmont. Le sentier suit le haut de la falaise au-dessus du Lac blanc avec vue magnifique sur le lac, la vallée d'Orbey et plus loin la plaine d'Alsace et la Forêt-Noire. Puis le chemin descend vers le rocher appelé Château Hans.

Prendre après  vers l'observatoire Belmont, un observatoire où il n'y a malheureusement pas grand chose à observer.

À l'observatoire suivre  jusqu'à la digue du Lac noir. Si vous avez déjà été au Lac noir vous vous souvenez peut-être de l'ancienne [usine hydroélectrique](#) ? Celle-ci a été reconstruite mais entièrement souterraine. Il s'agit de la première [STEP](#) de France.

Du Lac noir on remonte au Lac blanc par le sentier Cornelius , d'abord jusqu'à la digue du lac blanc puis jusqu'au col du Calvaire.

Distance : 9,7 km

Dénivelé : 512 m