










GR70 : Le Puy-en-Velay - Le Monastier-sur-Gazeille (étape 1)



Itinéraire

En sortant de la gare du Puy prendre à gauche la rue Mgr Norbert Rousseau. Le balisage commence après le pont au-dessus des voies de chemin de fer. On sort du Puy par l'avenue d'Ours Mons.

Puis suivre le balisage GR :

| | GR | GR de Pays | PR |
|-------------------------|--|---|--|
| Bonne direction |  |  |  |
| Changement de direction |  |  |  |
| Mauvaise direction |  |  |  |