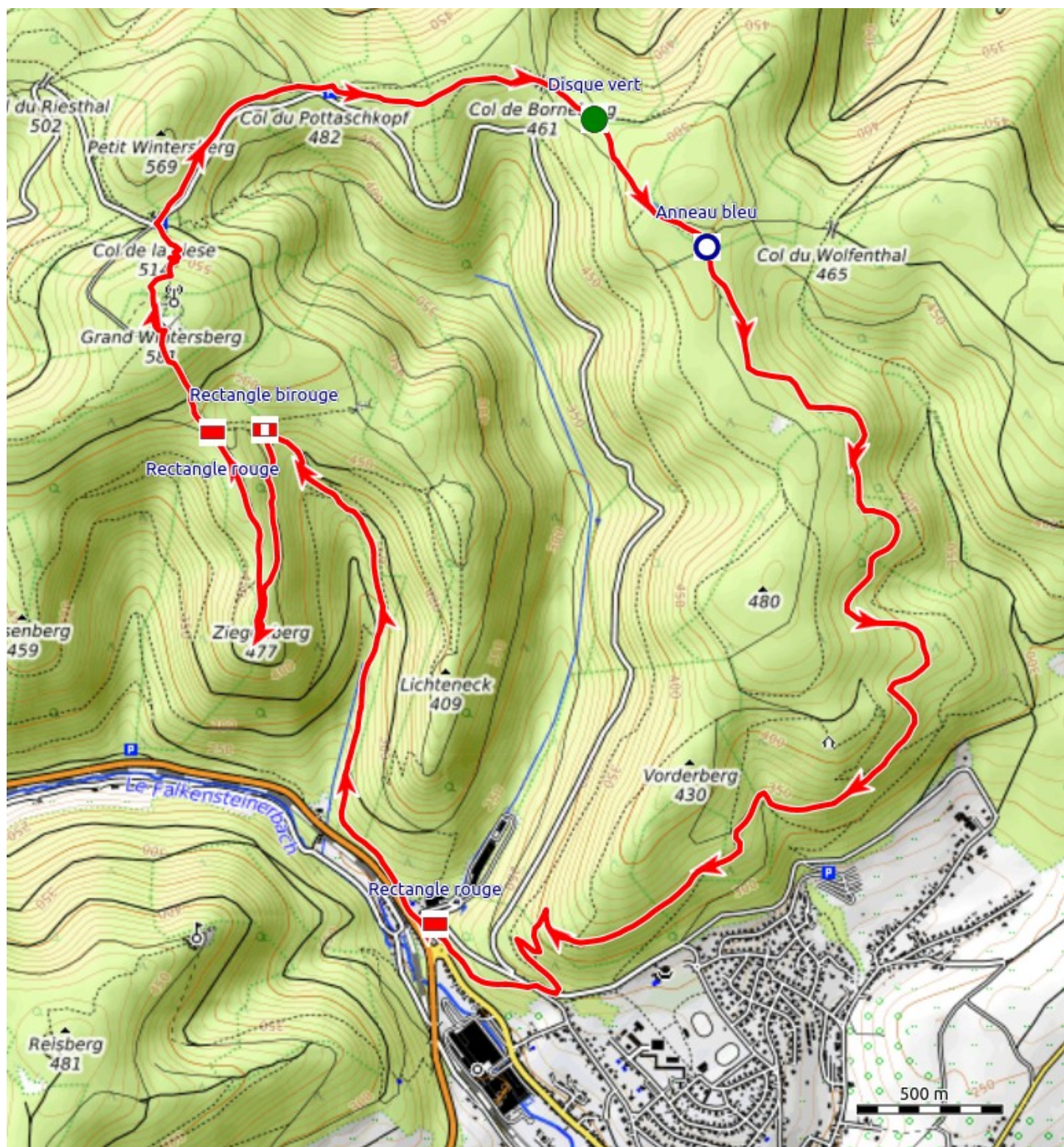










Le grand Wintersberg



Itinéraire

Prendre le GR53  direction le grand Wintersberg. Au bout de 2,5 km prendre à gauche  vers le camp celtique du Ziegenberg. Quelques pierres entassées témoignent d'une occupation ancienne du site. Reprendre  puis  vers le Wintersberg et sa tour panoramique. Arrivé(e) au sommet vous aurez fait le plus gros effort de la journée.

On redescend toujours par  jusqu'au col de la Liese où se trouve le chalet du Club Vosgien de Niederbronn (fermé en période covid). Ensuite à droite une route forestière part vers le col de Borneberg. Plutôt que de suivre la route, prendre le sentier qui part à gauche toujours . 250 m après le Borneberg prendre à droite  vers la souille de Taubensee. 100 après la souille suivre  une longue route forestière qui vous ramènera à la source du Lichteneck.

Distance : 12,6 km

Dénivelé : 460 m