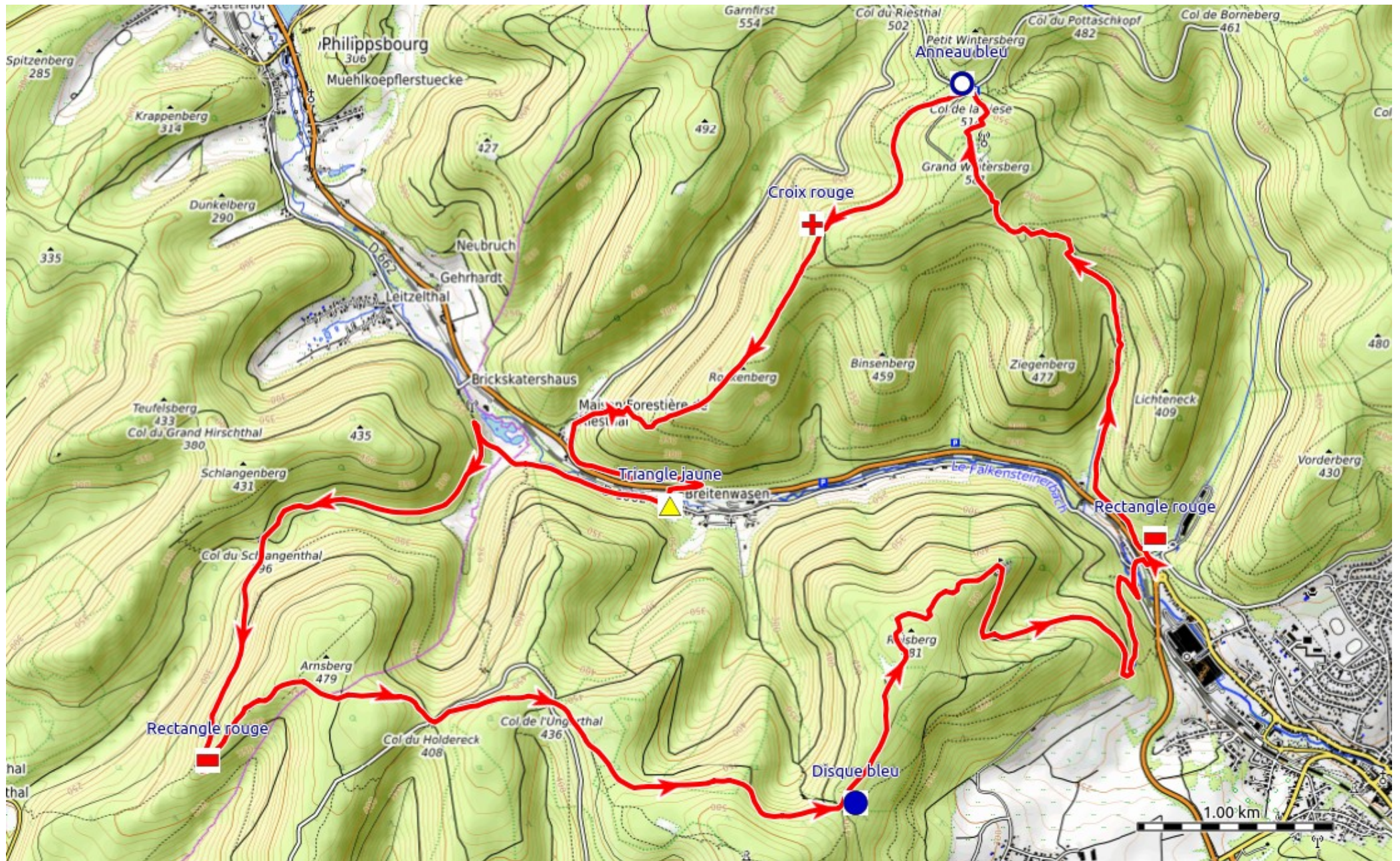









# Le grand Wintersberg et le grand Arnsbourg



## Itinéraire

Prendre le GR53  direction le grand Wintersberg. Au sommet vous trouverez une tour qui offre une vue panoramique. Redescendre jusqu'au col de la Liese où se trouve un chalet du club vosgien de Niederbronn avec un superbe totem.

Une longue descente  puis  nous amène à la maison forestière du Riesthal à partir de laquelle on suit la route direction Niederbronn avec toujours . Au bout de 700, 800 m ne loupez pas le chemin qui descend sur votre droite vers la route qu'on traverse au hameau de Breitenwasen à partir duquel on suit  direction Grand Arnsbourg. Malheureusement le château est ruiné et dangereux. Il ne se visite plus. Ensuite retour vers la vallée en reprenant le GR53  par le col de Holdereck et celui de l'Ungersthal. À partir du carrefour Kreuztannen prendre  en direction du château de Wasenbourg qui, lui, est dans un bon état de conservation. Il ne reste plus qu'à descendre au parking. Au débouché de la forêt, sur la petite route ("chemin du roi de Rome") prendre à gauche pour traverser le ruisseau du Falkensteinbach et la voie rapide.

Distance 20,7 km

Dénivelé : 940 m

Durée 6h00

© <https://randocoq.fr>

Cartes et logiciels Open Source

• QmapShack cartographie

• Opentopomap fond de carte