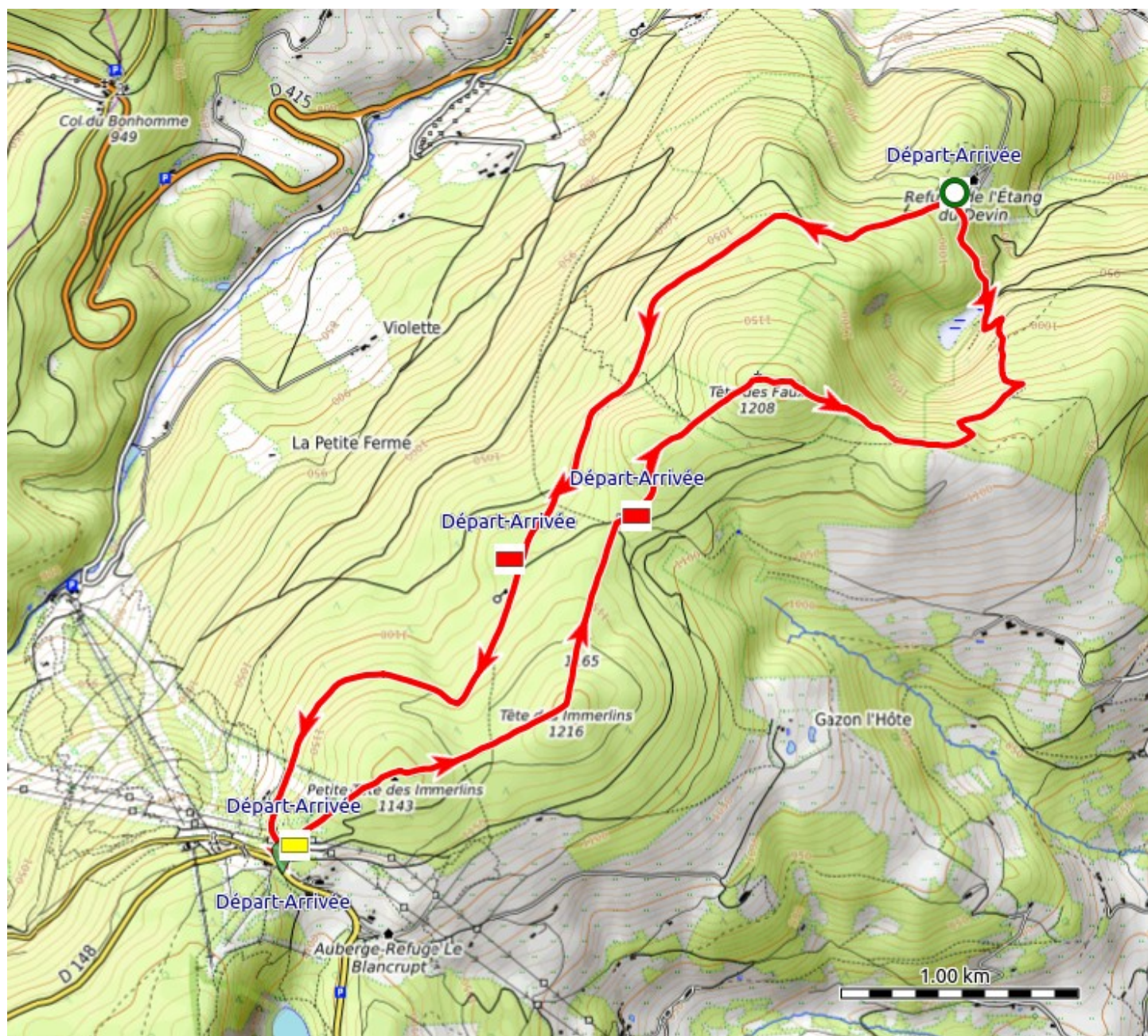


# L'étang du devin




# Itinéraire


Distance : 10,7 km



Dénivelé : 330 m

Durée : 4H00

Au col du Calvaire prendre  direction la tête des Immerlins. monter sur lapetite tête des Immerlins, puis la tête de Immerlins.

Après une descente un peu acrobatique on arrive au cimetière Duchêne où sont enterrés des chasseurs alpins mort en 14-18.

Suivre alors le GR5  jusqu'à la Tête des Faux où les Allemands avaient construit un fort pendant la grande guerre. De là descente vers l'Étang du Devin en passant par une gare de téléphérique.

De l'étang partir vers le gîte d'étape du Devin. Juste avant le gîte prendre à gauche un chemin qui monte raide. Revenir vers le col du Calvaire par  puis à nouveau le GR5 .

© randocoq.fr

Cartes et logiciels Open Source

- QmapShack cartographie
- Opentopomap fond de carte