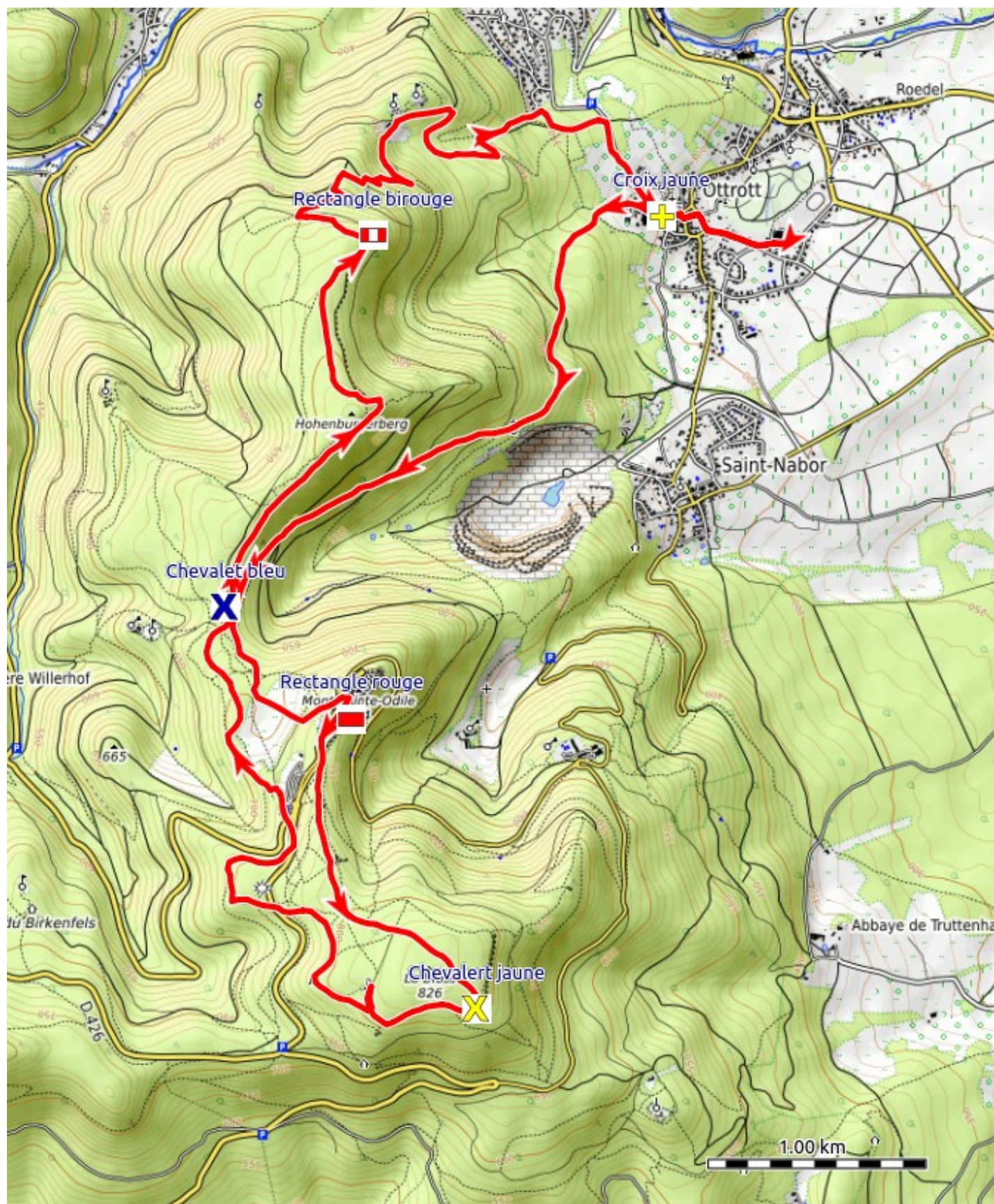






Le Mont Sainte-Odile par Ottrott



Itinéraire

Monter dans le village par la rue du vignoble puis route des romains et rue des châteaux. Juste avant l'hostellerie des châteaux prendre à gauche  le sentier des pèlerins. Il vous mènera en moins de 2 heures au Mont Sainte-Odile.

Au mont, prendre  direction le Maennelstein, une des plus belles vues sur le sud de l'Alsace.

Puis suivre  le mur païen jusqu'au carrefour Stollhafen. Vous pourrez voir la grotte des druides, la stèle du 20/01/1992. Prendre le  sentier des merveilles. Des arbres sculptés donnent un aspect bucolique à ce sentier.

Du kiosque de l'Elsberg il n'y a plus qu'à descendre à Ottrott par  les châteaux d'Ottrott.

Distance : 17,4 km

Dénivelé : 580 m

Durée : 4H00

© randocoq.fr

Cartes et logiciels Open Source

- QmapShack cartographie
- Opentopomap fond de carte