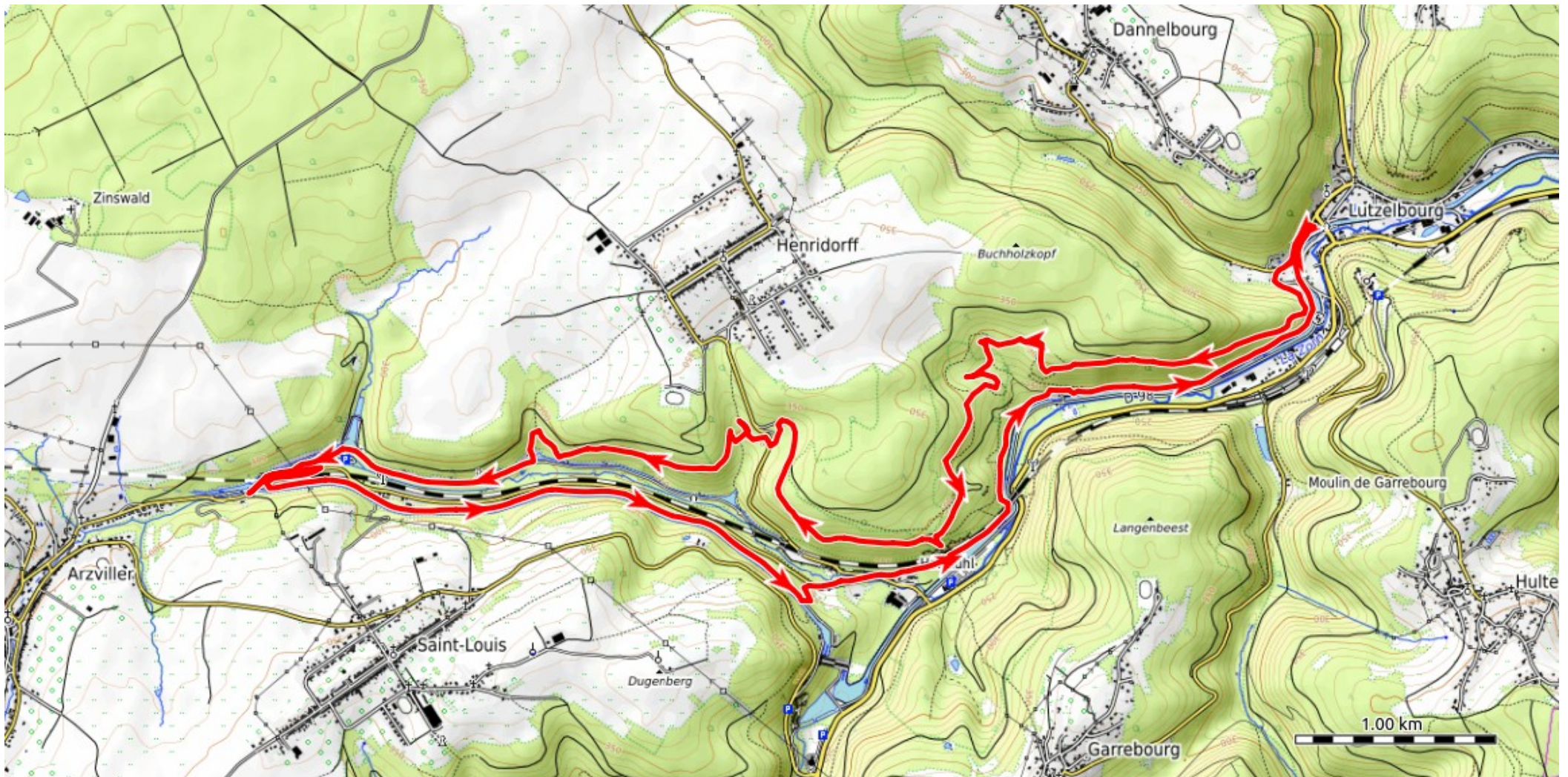




La vallée des écluses



Itinéraire

Départ au parking de Lutzelbourg, près de l'église.

Suivre la rue de Dannelbourg. Vous êtes sur le GR532 même si le balisage est assez déficient. A la sortie du village prendre à gauche le sentier (circulaire nord de Henridorff). Passer devant la grotte puis continuer dans la forêt jusqu'à la maison forestière Bodenmark. De temps en temps vous verrez tout de même le balisage  qui correspond au GR532 et n'oubliez pas de profiter des points de vue sur la vallée. Vous allez redescendre vers le fond de la vallée et passer devant les écluses 7 à 2 par le chemin de halage. En contrebas de l'écluse 2, traverser le grand parking et la route départementale pour remonter vers le fond de la vallée, où on rejoint le chemin de halage du canal actuel qu'on suit presque jusqu'au plan incliné. Redescendre dans la vallée par  pour revenir à Lutzelbourg par la rive gauche du canal.

Distance : 16,9 km

Dénivelé : 400 m

Durée : 4H00

© randocoq.fr

Cartes et logiciels Open Source

- QmapShack cartographie
- Opentopomap fond de carte