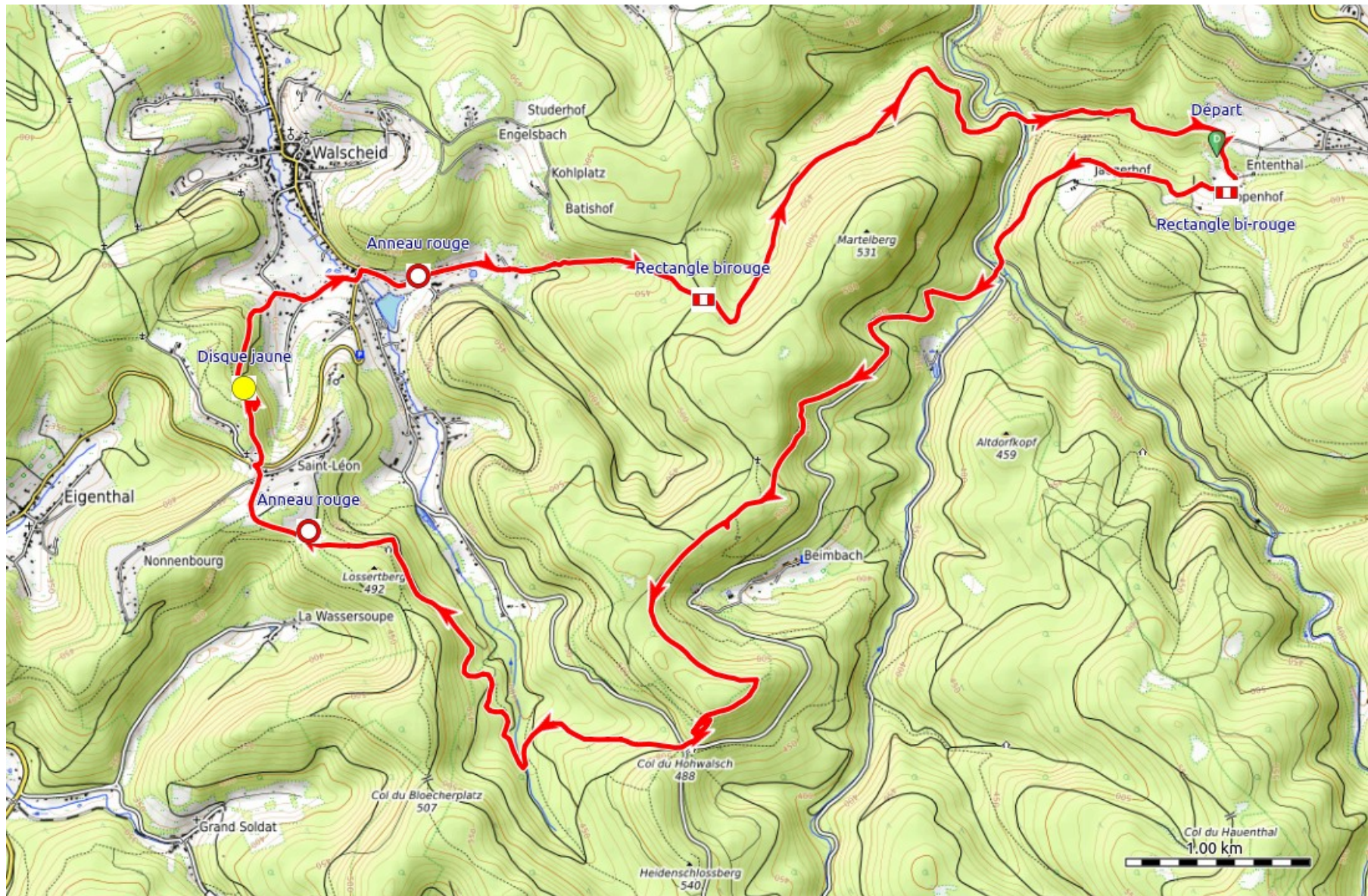











La grotte Saint-Léon



Itinéraire

Descendre la route goudronnée en direction du hameau Ententhal. À ce hameau vous retrouverez le balisage . Suivre ce balisage jusqu'au Enteneck où il faut remonter par la route forestière du Beimbach toujours avec . Après 1 km sur cette route prendre le sentier à droite qui vous mènera au cimetière gallo-romain. On descend ensuite au col de Hohwalschplatz. Toujours par  on descend jusqu'à la source de la Bièvre où on remonte par la route forestière en direction du hameau de Saint-Léon. Juste avant d'arriver à Saint-Léon un sentier marqué  prend la direction d'Abreschviller. Suivre plutôt  indiqué **Jonction grotte Saint-Léon**. Dans Saint-Léon, traverser la route, longer la chapelle jusqu'à la grotte. Après la grotte descendre au village de Walscheid par  et . À Walscheid traverser la route départementale et continuer vers Dabo. Au croisement reu du plan d'eau:rue de Dabo suivre plutôt  vers la croix du Hengstbourg. À cette crois prendre à droite à nouveau  direction Dabo.

Distance : 19,1 km

Dénivelé : 410 m

Durée : 5H00

© randocoq.fr

Cartes et logiciels Open Source

- QmapShack cartographie
- Opentopomap fond de carte