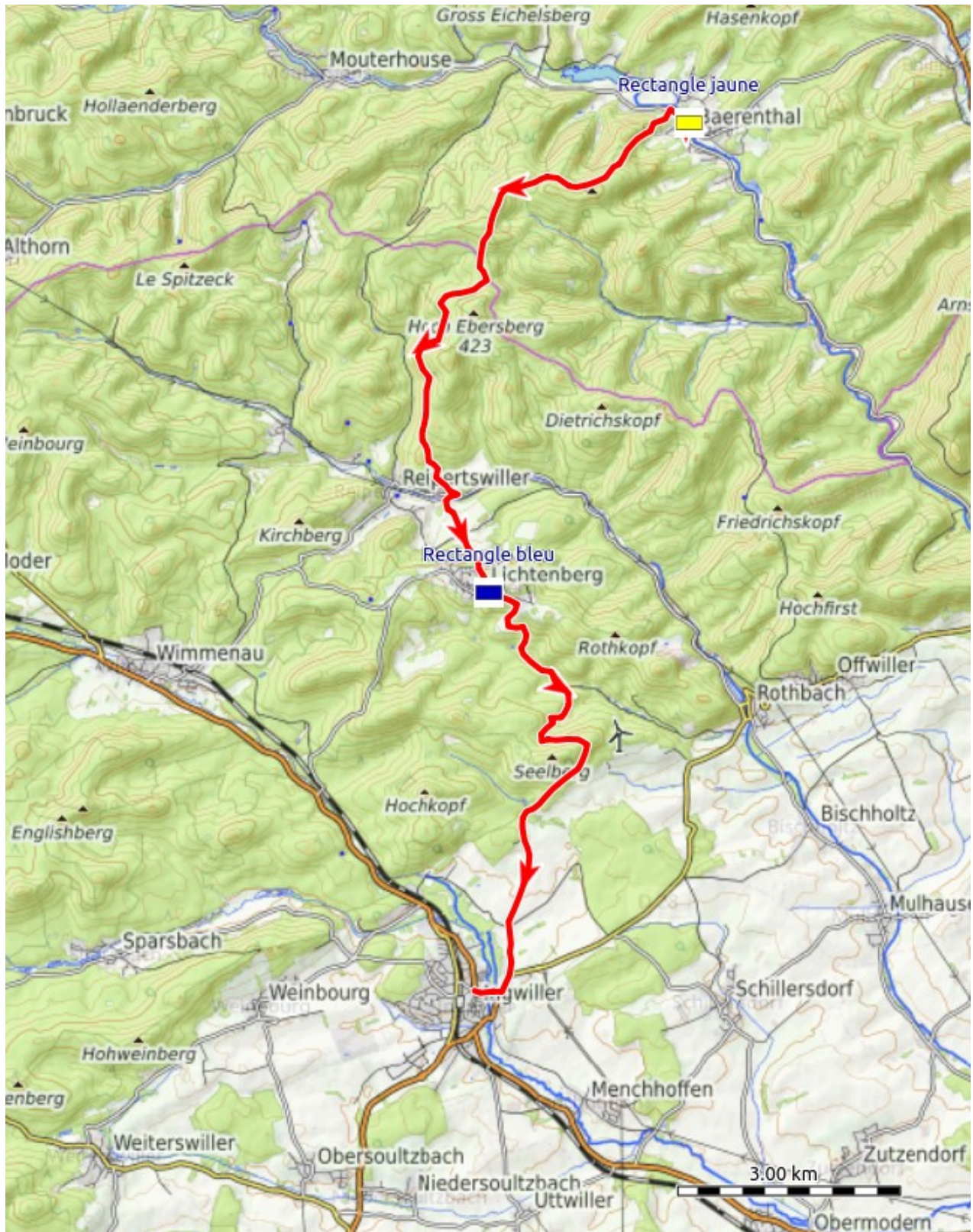





Transvosgienne Étape 3 :

Baerenthal - Ingwiller



Itinéraire

À Baerenthal prendre la route principale puis la route de Mouterhouse. 100 m après l'église tourner à gauche sur . Suivre le GR532 jusqu'au col de Zollhaeusel. Toujours par GR532 on contourne le Ebersberg pour arriver à Reipertswiller. On monte vers Lichtenberg et son château. Si vous n'êtes pas trop fatigué(e) pensez à le visiter.

À Lichtenberg on va changer de GR et prendre le GR531. Remonter la rue du château, prendre à droite rue du fossé direction Ingwiller . Après 200 m descendre à droite rue de Champagne toujours . On va passer par les ruines du Tierkirchlein puis la maison forestière du Seelberg avant d'arriver à Ingwiller.

Distance : 18,2 km

Montée : 200 m

Descente : 275 m

Durée : 4H45