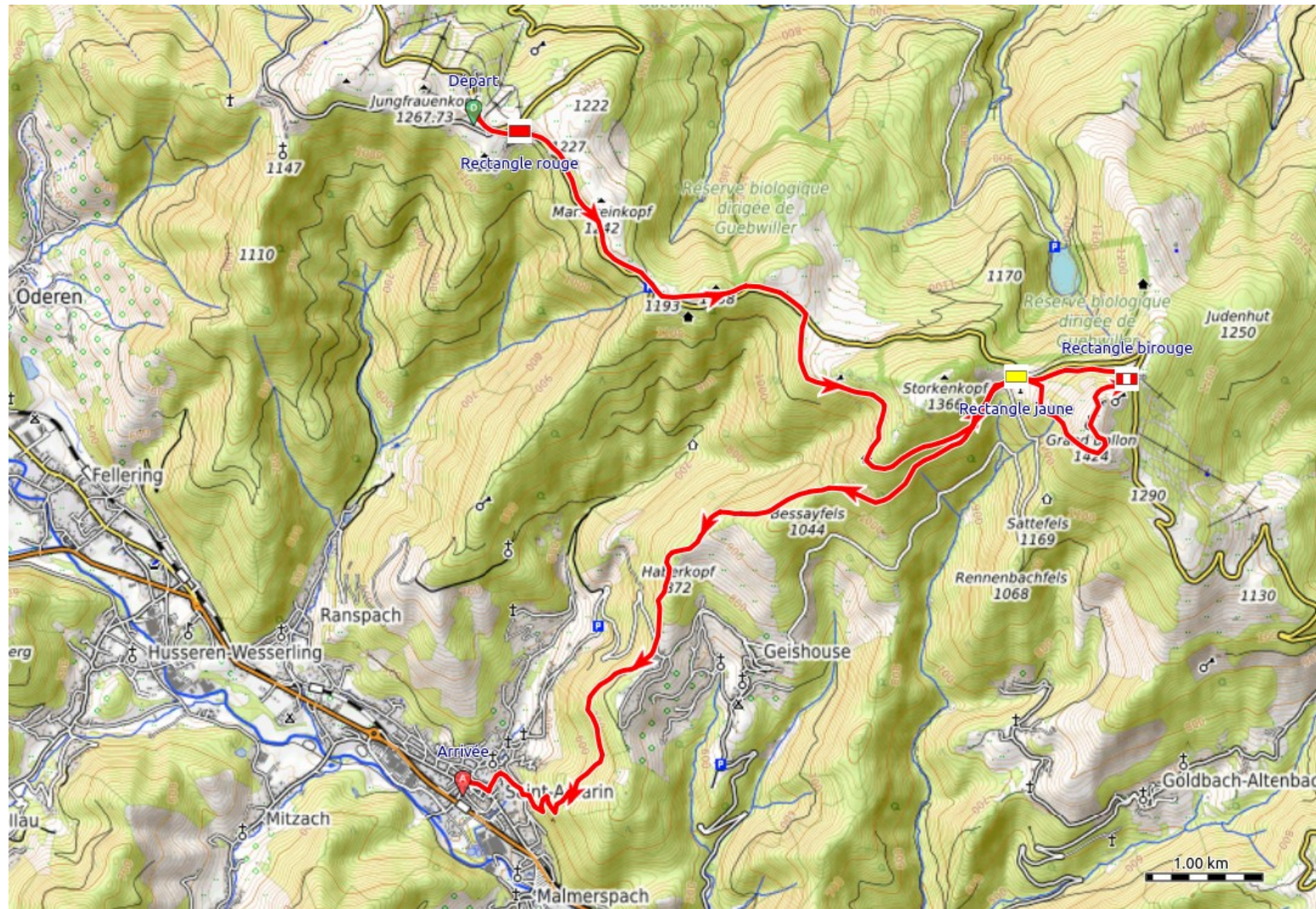





Le Markstein – Saint-Amarin



Itinéraire

Au Markstein on reprendra le GR5  jusqu'au sommet du Grand Ballon en passant par Hundsruck et le Haag où la ferme-auberge mérite un arrêt avant la montée au sommet du Grand Ballon.

En redescendant du Grand Ballon on arrive au chalet-hôtel. Là prendre  pour revenir au Haag.

Au Haag prendre la route de Geishouse. Au bout de 100 m prendre le sentier GR532  qui nous amènera à Saint-Amarin par une longue descente.

Distance : 18 km

Montée : 750 m

Descente : 1285 m

Durée : 6H00

© randocoq.fr

Cartes et logiciels Open Source

- QmapShack cartographie
- Opentopomap fond de carte