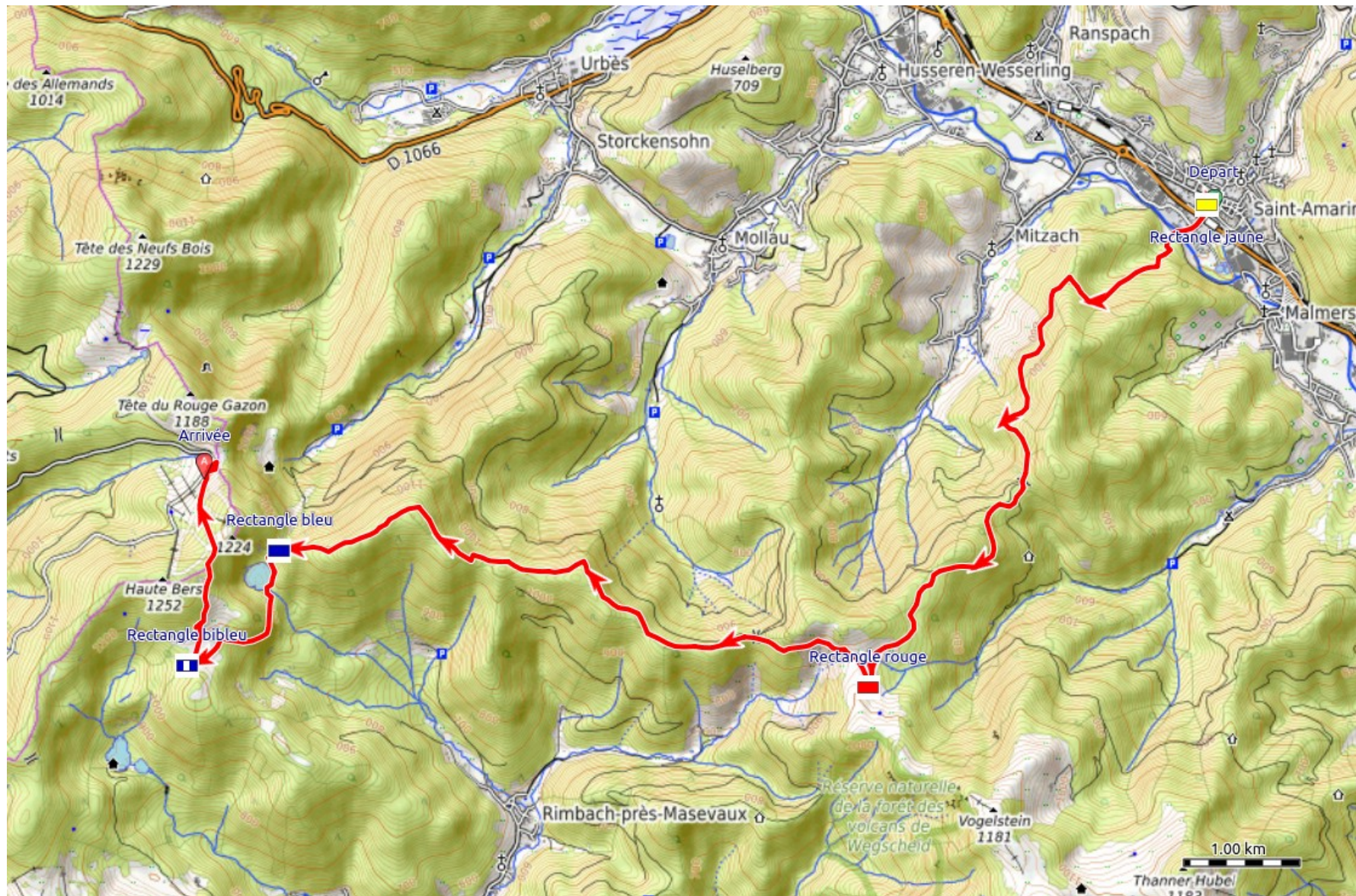




Saint-Amarin – Rouge-Gazon



Itinéraire

Au centre de Saint-Amarin reprenons le GR 532  direction Belacker (rue du Maréchal Joffre). Une longue montée nous amènera au col de Dreimarkstein puis à la ferme-auberge du Belacker.

Au Belacker, changement de sentier. On suit le GR5  vers le col de Rimbach puis le col des Perches.

Au col des Perches suivre GR 531  vers le lac des Perches puis le rocher du Corbeau.

Dans un grand pré prendre à droite  pour remonter sur la chaume de Rouge-Gazon.

Distance : 16,3 km

Montée : 1085 m

Descente : 425 m

Durée : 5H30

© randocoq.fr

Cartes et logiciels Open Source

- QmapShack cartographie
- Opentopomap fond de carte