





# Col de la Schlucht – Le Markstein



# Itinéraire

Au col de la Schlucht prendre le GR5  direction le Hohneck. Nous allons passer à proximité des Trois Fours, longer la Martinswand.

Au col de Falimont prendre  vers le Schaeferthal puis de là monter au Hohneck. On continue sur  qui est une variante du GR5. On longera le Kastelberg. On grimpera sur le Rainkopf, le Rothenbachkopf puis le Batteriekopf.

Au col du Herrenberg on retrouve le GR5  qui nous amènera au Markstein par la crête des Hautes-Vosges.

Distance : 22 km

Montée : 995 m

Descente : 1195 m

Durée : 6H30

© randocoq.fr

Cartes et logiciels Open Source

- QmapShack cartographie
- Opentopomap fond de carte