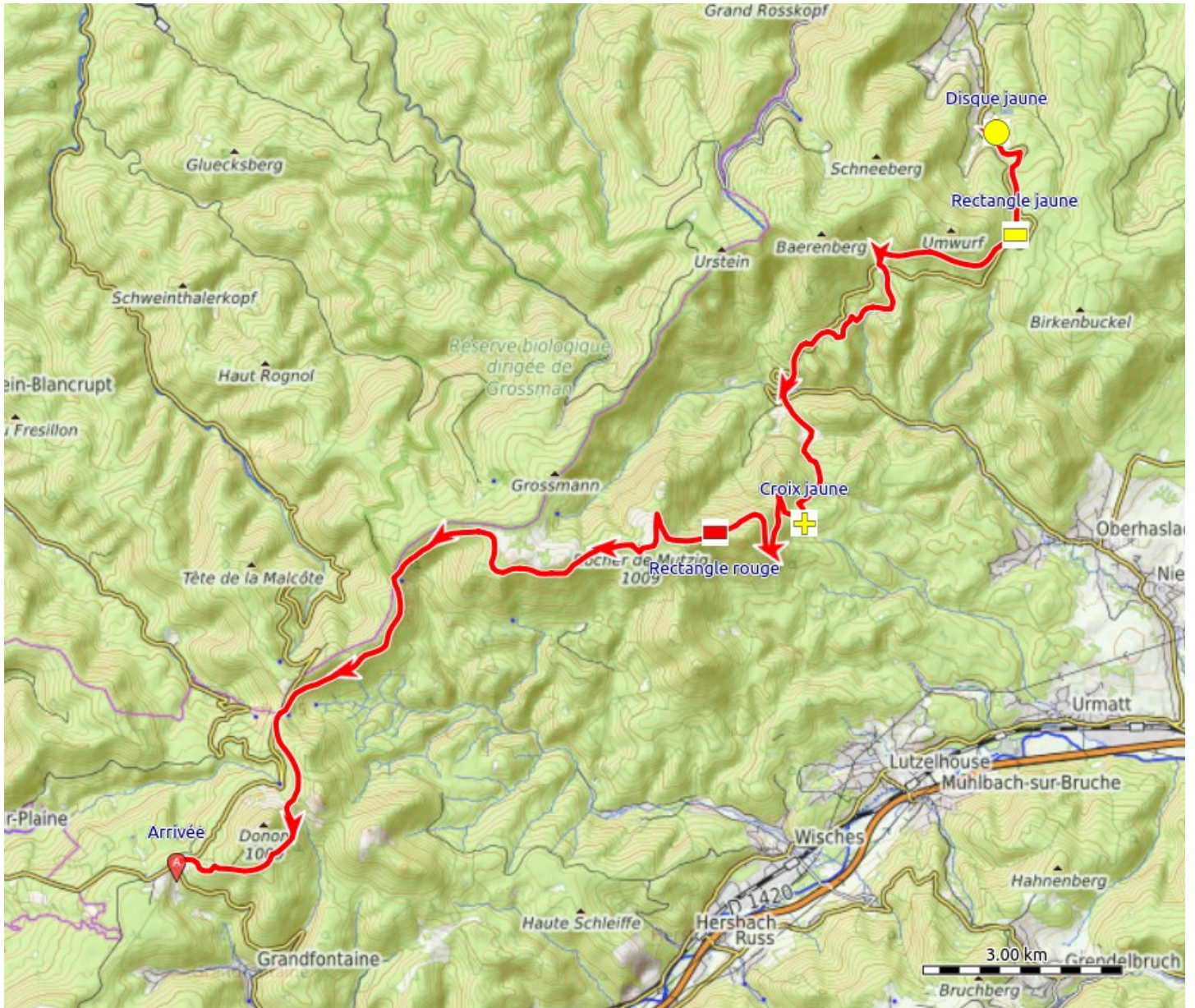






# Transvosgienne Étape 7 :


## Wolfsthal – col du Donon




# Itinéraire

Au hameau de Wolfsthal prendre la route qui mène au Nideck. À la sortie du hameau, un escalier en bois à droite vous mène au sentier  vers le carrefour des Pandours. Avant d'arriver à ce carrefour prendre à droite une route forestière  vers le Nideck. Passer la maison forestière puis le château du Nideck. Descendre vers la vallée de la Haslach. Prendre la route vers le Gensbourg, toujours sur .

Après le Gensbourg, ancienne colonie de vacances prendre à droite  vers le col de Wildberg.

Après le col continuer toujours sur  jusqu'à la Porte de Pierre.

Ensuite on suivra  jusqu'au col du Donon en passant par le rocher de Mutzig, le Narion, la Baraque Carrée, le petit Donon, le col entre deux Donons.

Distance : 28 km

Montée : 1280 m

Descente : 1070 m

Durée : 7H30

© randocoq.fr

Cartes et logiciels Open Source

- QmapShack cartographie
- Opentopomap fond de carte