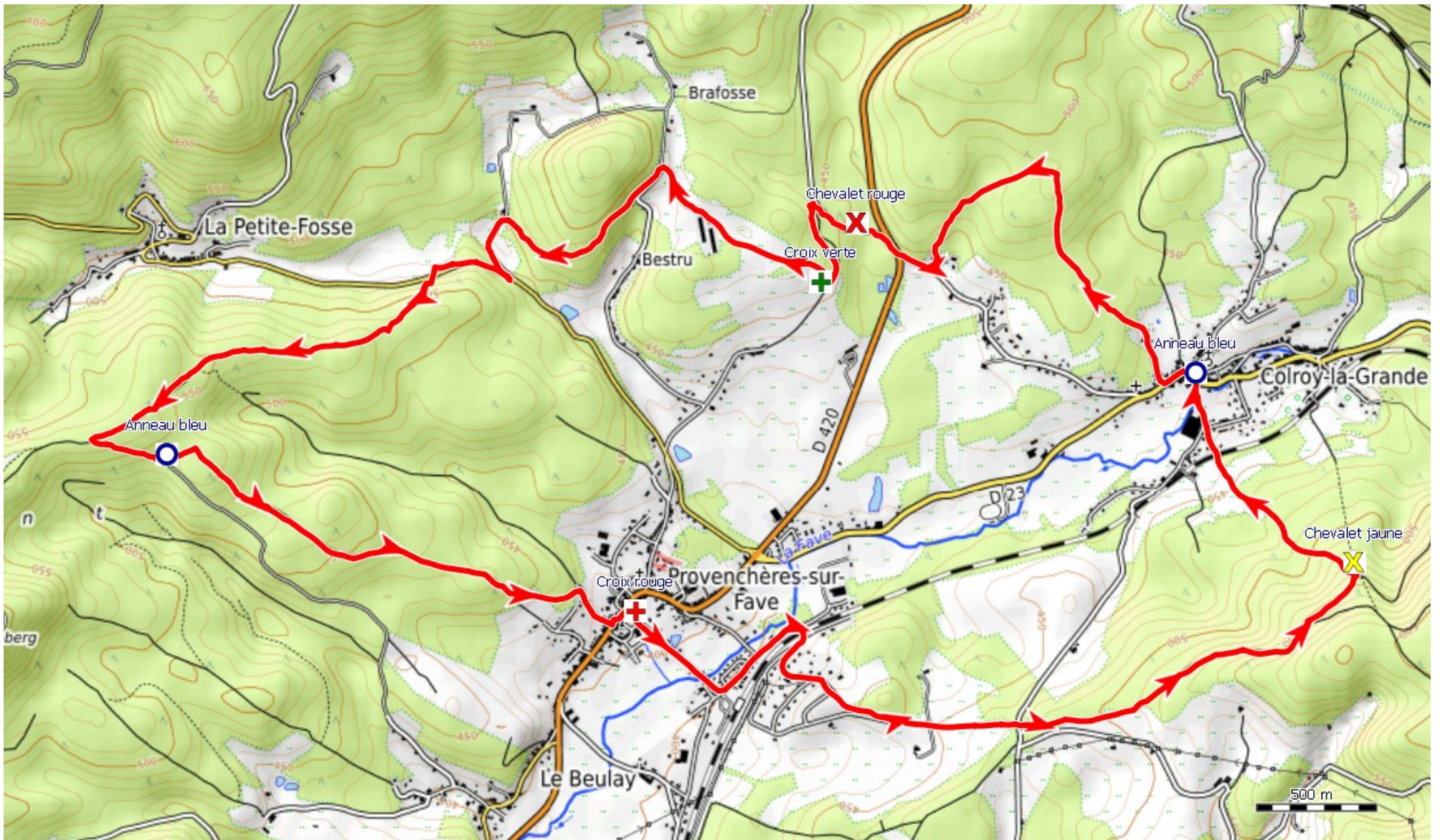




Balade dans la vallée de la Fave






Itinéraire

Prendre la route qui va vers Provençères-sur-Fave. Au bout de 200 m prendre une petite rue à droite marquée . Après la dernière maison prendre le chemin forestier assez humide qui part en biais à gauche.

Après 600 m suivre à gauche une route forestière qui vous ramènera vers la D420 que vous traverserez.

Après la route s'ajoute le signe  qu'il faut suivre à gauche 300 m après la route. On traversera aussi la D45 pour monter à la crix Saint-Nicolas et à la pierre de morts.

Au carrefour de Saint-Gondelbert on redescend complètement à gauche. Sur la route forestière ne pas rater le sentier qui part à gauche à nouveau avec .

À Provençères-sur-Fave prendra l'avenue Léopold Humbert théoriquement balisée  puis tourner à gauche, rue des Ailes. Passer sous la voie ferrée et monter par Mont de Bettrepot et suivre .

Après une montée sur route goudronnée prendre en face un sentier toujours balisé .

À un carrefour de routes forestières  vous ramènera à Colroy-la-Grande.

Distance : 15,2 km

Dénivelé : 1020 m

Durée : 4H00

© randocoq.fr

Cartes et logiciels Open Source

- QmapShack cartographie
- Opentopomap fond de carte