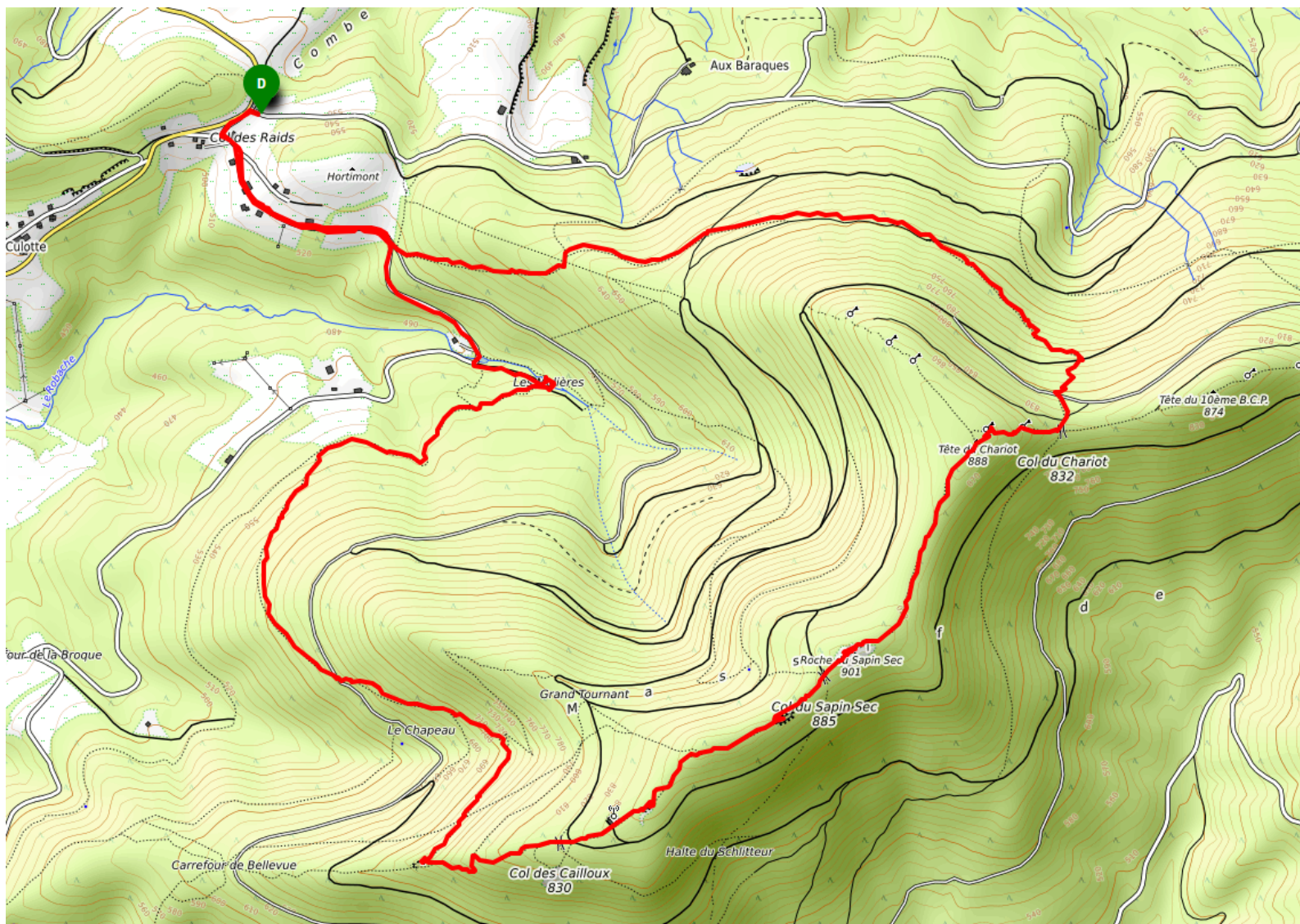





Balade dans le massif de l'Ormont






Itinéraire

On peut se garer au col des Raids près du hameau de La Culotte.

Suivre  GR 533 en direction de la cascade des Molières. À la cascade, pas vraiment impressionnante, on peut déjà se reposer (bancs, tables).

Continuer sur  en direction de Saint-Dié. Au bout de 500 m environ suivre  en direction de la roche des fées. Après une montée un peu rude on arrive à cette roche des fées qui permet un beau point de vue sur Saint-Dié et sa région.

Ensuite il faut monter par la crête en suivant  en direction de la roche du Sapin sec en passant par la roche des Cailloux. Au Sapin sec on a plutôt une vue vers l'est.

Après le sapin sec suivre toujours  jusqu'au col du Chariot où on suit  pour revenir au col des Raids.

Distance : 10,5 km

Dénivelé : 464 m

Durée : 3h45

© randocoq.fr

Cartes et logiciels Open Source

- QmapShack cartographie
- Opentopomap fond de carte